

Проект № 453 от 04.05.2023

АДМИНИСТРАЦИЯ МУНИЦИПАЛЬНОГО ОБРАЗОВАНИЯ  
"СТАРОМАЙНСКИЙ РАЙОН" УЛЬЯНОВСКОЙ ОБЛАСТИ

## ПО С Т А Н О В Л Е Н И Е

№ \_\_\_\_\_

Экз. № \_\_\_\_\_

р.п. Старая Майна

**Об утверждении схемы размещения гаражей, являющихся некапитальными сооружениями, либо стоянок технических или других средств передвижения инвалидов вблизи их места жительства, на землях или земельных участках, находящихся в государственной или муниципальной собственности, на территории муниципального образования «Старомайнское городское поселение» Старомайнского района Ульяновской области**

В соответствии со статьёй 39<sup>36-1</sup> Земельного кодекса Российской Федерации, Положением о порядке разработки и утверждения органами местного самоуправления поселений и городских округов Ульяновской области схемы размещения гаражей, являющихся некапитальными сооружениями, либо стоянок технических или других средств передвижения инвалидов вблизи их места жительства на землях или земельных участках, находящихся в государственной или муниципальной собственности, утверждённым постановлением Правительства Ульяновской области от 30.08.2021 № 402-П «О некоторых вопросах использования гражданами на территории Ульяновской области земель или земельных участков, находящихся в государственной или муниципальной собственности, для возведения гаражей, являющихся некапитальными сооружениями, либо для стоянки технических или других средств передвижения инвалидов вблизи их места жительства», частью 4.1 статьи 28 Устава муниципального образования «Старомайнский район», постановлением Администрации муниципального образования «Старомайнский район» от 30.12.2022 № 978 «Об утверждении Порядка подачи физическими лицами предложений о включении мест, предназначенных для размещения гаражей, являющихся некапитальными сооружениями, либо стоянок технических или других средств передвижения инвалидов вблизи их места жительства в схему размещения указанных объектов на землях или земельных участках, находящихся в государственной или муниципальной собственности, на территории муниципального образования

«Старомайнское городское поселение» и рассмотрения указанных предложений» Администрация муниципального образования «Старомайнский район» постановляет:

1. Утвердить прилагаемую схему размещения на территории муниципального образования «Старомайнское городское поселение» гаражей, являющихся некапитальными сооружениями, либо стоянок технических или других средств передвижения инвалидов вблизи их места жительства, на землях или земельных участках, находящихся в государственной или муниципальной собственности.

2. Опубликовать настоящее постановление в официальном сетевом издании - официальный сайт Администрация муниципального образования «Старомайнский район» ([stmaina.com](http://stmaina.com)).

3. Настоящее постановление вступает в силу после его официального опубликования.

Глава Администрации  
муниципального образования  
«Старомайнский район»

В.Г.Половинкин


УТВЕРЖДЕНА



постановлением  
Администрации  
муниципального образования  
«Старомайнский район»



от 2023 г. №

СХЕМА

размещения гаражей, являющихся некапитальными сооружениями, либо стоянок технических или других средств передвижения инвалидов вблизи их места жительства

№	Адресный ориентир места, предназначенного для размещения гаража, являющегося некапитальным сооружением (далее – гараж), либо стоянки технических или других средств передвижения инвалидов вблизи их места жительства (далее – стоянка)	Сведения о земельном участке, на котором размещается гараж либо стоянка (кадастровый номер при наличии, форма собственности)	Площадь места, предназначенного для размещения гаража либо стоянки, кв. м	Вид объекта, подлежащего размещению (гараж или стоянка)	Период размещения гаражей, являющихся некапитальными сооружениями	Графическое изображение места, предназначенного для размещения гаражей, являющихся некапитальными сооружениями, либо стоянок технических или других средств передвижения инвалидов вблизи их места жительства с указанием координат характерных точек этих границ в системе координат, установленной для ведения Единого государственного реестра недвижимости
1	2	3	4	5	6	7
1.	Ульяновская область, р.п. Старая Майна, около дома ул. Калинина д.67	государственная собственность до разграничения	18	Гараж, являющийся некапитальным сооружением	сроком на 10 лет	

						<p>Координаты:</p> <p>538 712,63      2 292 108,03  538 709,63      2 292 112,67  538 706,89      2 292 110,91  538 709,89      2 292 106,27  538 712,63      2 292 108,03</p>
2.	Ульяновская область, р.п. Старая Майна, около дома ул. Рабочая д.25	государственная собственность до разграничения	36	Гараж, являющийся некапитальным сооружением	сроком на 10 лет	 <p>Координаты:</p> <p>538 509,78      2 292 942,68  538 507,94      2 292 945,51  538 499,04      2 292 939,91  538 500,88      2 292 937,08  538 501,25      2 292 937,31  538 509,78      2 292 942,68</p>
3.	Ульяновская область, р.п. Старая Майна, около дома ул. Крупской д.26а	государственная собственность до разграничения	20	Гараж, являющийся некапитальным сооружением	сроком на 10 лет	 <p>Координаты:</p> <p>538 496,98      2 292 360,35  538 494,23      2 292 364,53  538 490,97      2 292 362,39  538 493,72      2 292 358,20  538 496,98      2 292 360,35</p>

4.	Ульяновская область, р.п. Старая Майна, около дома ул. Калинина д.73	государственная собственность до разграничения	21	Гараж, являющийся некапитальным сооружением	сроком на 10 лет	 <p>Координаты:</p> <table data-bbox="1653 608 2078 762"> <tr> <td>538 620,33</td> <td>2 292 161,40</td> </tr> <tr> <td>538 618,34</td> <td>2 292 164,28</td> </tr> <tr> <td>538 613,49</td> <td>2 292 160,93</td> </tr> <tr> <td>538 615,48</td> <td>2 292 158,05</td> </tr> <tr> <td>538 620,33</td> <td>2 292 161,40</td> </tr> </table>	538 620,33	2 292 161,40	538 618,34	2 292 164,28	538 613,49	2 292 160,93	538 615,48	2 292 158,05	538 620,33	2 292 161,40								
538 620,33	2 292 161,40																							
538 618,34	2 292 164,28																							
538 613,49	2 292 160,93																							
538 615,48	2 292 158,05																							
538 620,33	2 292 161,40																							
5.	Ульяновская область, р.п. Старая Майна, около дома ул. Калинина д.73	государственная собственность до разграничения	33	Гараж, являющийся некапитальным сооружением	сроком на 10 лет	 <p>Координаты:</p> <table data-bbox="1653 1118 2078 1383"> <tr> <td>538 586,67</td> <td>2 292 135,96</td> </tr> <tr> <td>538 585,37</td> <td>2 292 137,95</td> </tr> <tr> <td>538 585,80</td> <td>2 292 138,25</td> </tr> <tr> <td>538 581,75</td> <td>2 292 143,99</td> </tr> <tr> <td>538 578,83</td> <td>2 292 141,92</td> </tr> <tr> <td>538 582,87</td> <td>2 292 136,08</td> </tr> <tr> <td>538 582,42</td> <td>2 292 135,76</td> </tr> <tr> <td>538 583,56</td> <td>2 292 134,11</td> </tr> <tr> <td>538 586,67</td> <td>2 292 135,96</td> </tr> </table>	538 586,67	2 292 135,96	538 585,37	2 292 137,95	538 585,80	2 292 138,25	538 581,75	2 292 143,99	538 578,83	2 292 141,92	538 582,87	2 292 136,08	538 582,42	2 292 135,76	538 583,56	2 292 134,11	538 586,67	2 292 135,96
538 586,67	2 292 135,96																							
538 585,37	2 292 137,95																							
538 585,80	2 292 138,25																							
538 581,75	2 292 143,99																							
538 578,83	2 292 141,92																							
538 582,87	2 292 136,08																							
538 582,42	2 292 135,76																							
538 583,56	2 292 134,11																							
538 586,67	2 292 135,96																							